


**ZMIANA GRANIC ADMINISTRACYJNYCH MIASTA SŁUPSK –
Z PERSPEKTYWY GMINY SŁUPSK**

SPOTKANIE Z MEDIAMI 17.02.2022



CO STRACIMY
PO ROZSZERZENIU GRANIC
MIASTA SŁUPSKA?



UTRATA **25%**
POWIERZCHNI
GMINY

CO STRACIMY
PO ROZSZERZENIU GRANIC
MIASTA SŁUPSKA?

Utrata ponad **7200** mieszkańców, czyli ponad 41% osób zamieszkujących całą gminę.

10 261



LICZBA MIESZKAŃCÓW
GMINY PO ROZSZERZENIU
GRANIC MIASTA SŁUPSKA

17 522



LICZBA MIESZKAŃCÓW
GMINY W STYCZNIU 2022



#zostajewGminieSłupsk

DOWIEDZ SIĘ WIĘCEJ: WWW.GMINASLUPSK.PL

#zostajewGminieSłupsk

DOWIEDZ SIĘ WIĘCEJ: WWW.GMINASLUPSK.PL





MARSZ PRZYJAŹNI 07.02.2022







**Spotkanie z mieszkańcami
Siemianic, Swochowo – Niewierowo,
Krępa Słupska, Płaszewko**





**Spotkanie z mieszkańcami
Włynkówka, Bierkowa i Strzelina**

Σ 17,89ha

Skala: 1:5 000

6042123.16.6440109.20



Miasto Słupsk

SIEMIANICE

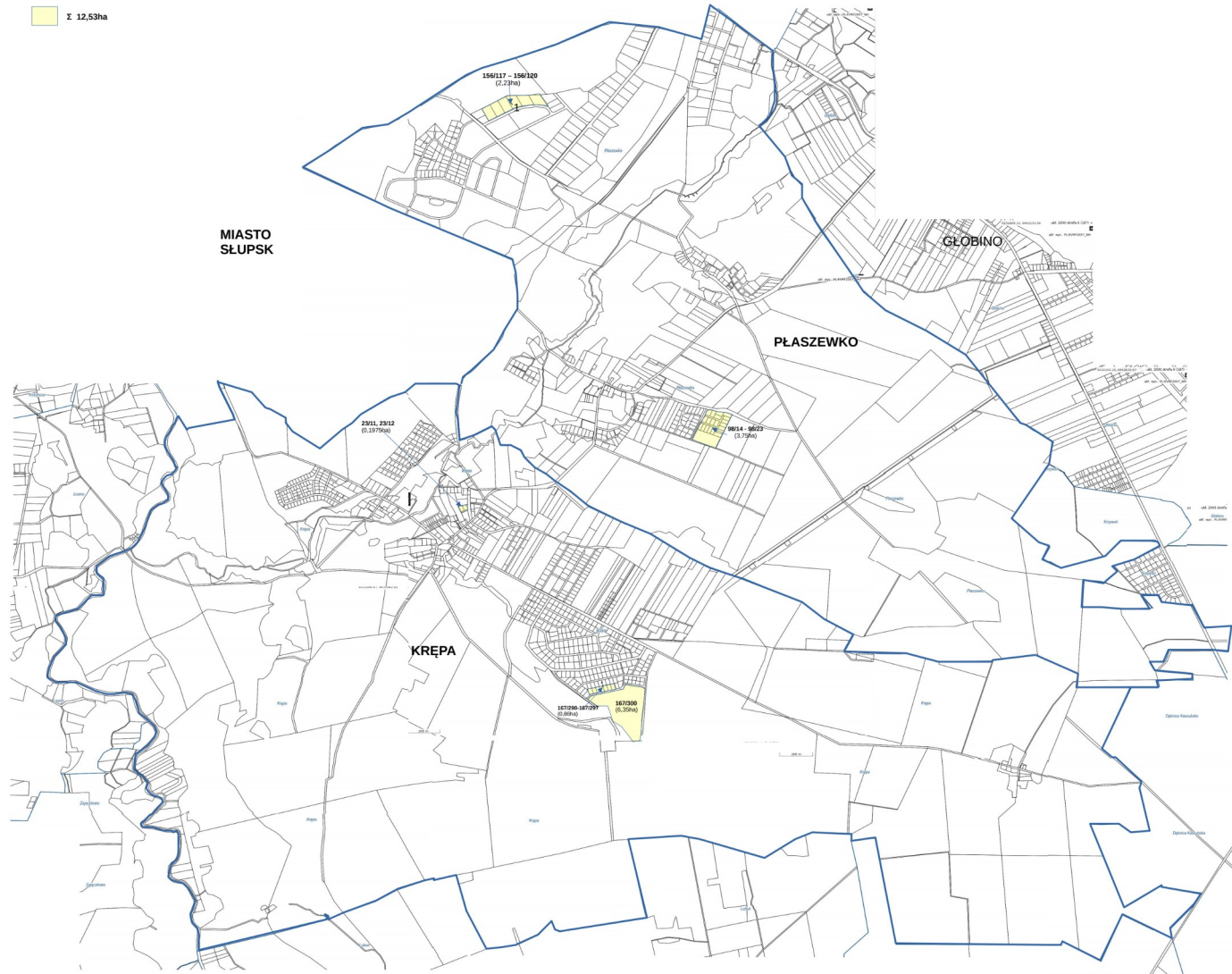
Jezierzyce




Σ 5,12ha



Σ 12,53ha



 Σ 152,30ha



GMINA SŁUPSK

GMINA SŁUPSK

MIASTO SŁUPSK

GMINA KOBYLNICA

GMINA SŁUPSK

Tereny niezbudowane stanowiące własność poszczególnych jednostek samorządu terytorialnego

Funkcja w mpzp	Teren Miasta Słupska (ha)	Teren Gminy Słupsk (ha) w sołectwach objętych Uchwałą Rady Miasta o przyłączeniu
Zabudowa mieszkaniowa lub zabudowa mieszkaniowa z usługową	~84,00	~16.55 (w tym procedowane do sprzedaży w 2022r. - około 3,50 ha)
Zabudowa produkcyjna, przemysłowa, usługowa	~119,00	~7.71 (w tym procedowane do sprzedaży w 2022r. - 2.23 ha)
SUMA	~203,00	~24.26 (w tym procedowane do sprzedaży w 2022r. - 5.73 ha)

Miasto Słupsk – teren przy ul. Bohaterów Westreplatte

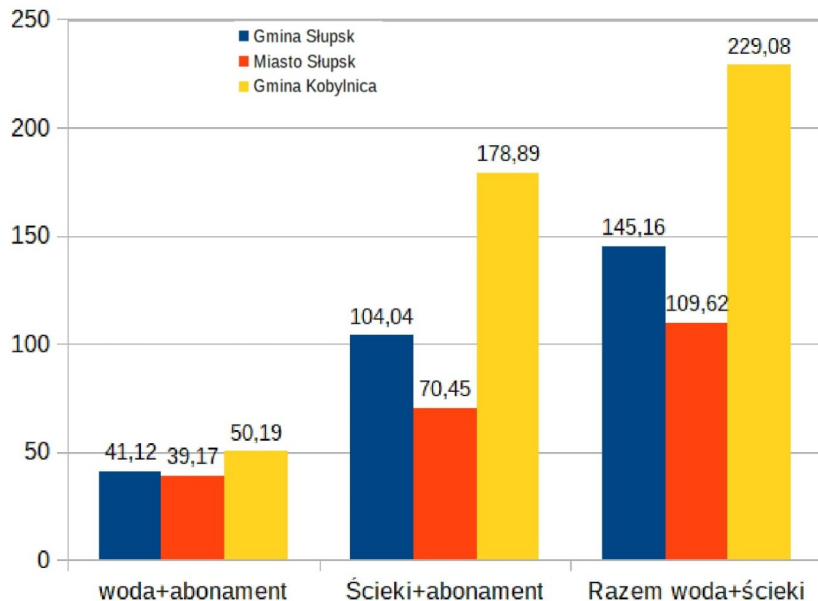


Gmina Słupsk – teren inwestycyjny Płaszewko, Głobino



STAWKI ZA ŚMIECI WODĘ I KANALIZACJĘ

Porównanie kosztów zużycia wody i odprowadzania ścieków dla przeciętnej rodziny 4 osobowej
w Gminie Słupsk, Mieście Słupsk i Gminie Kobylnica
Zużycie średnio 12m³ wody / miesiąc



Miasto nie może zagwarantować, że ceny za wodę i ścieki będą niższe, gdyż ustalane są one przez spółkę Wodociągi, i dodatkowo uzgodnione z Państwową Spółką Wody Polskie. Niższa opłata dla mieszkańców przyłączanych sołectw (obniżka) wiąże się z koniecznością podjęcia przez Radę Miejską w Słupsku uchwały o dopłatach z budżetu Miasta

STANDARD EDUKACJI W GMINIE SŁUPSK



Zajęcia na basenie i lodowisku w ramach w - f



Obiady w szkołach dla wszystkich uczniów za 20/ zł/mc



Bezpłatny transport szkolny (do szkoły i z powrotem)



Wyższe stypendia dla uzdolnionych uczniów

Dodatkowe godziny zajęć

Atrakcyjne zajęcia kulturoznawcze (j. kaszubski)



Dodatek "wiejski" dla nauczycieli

PLANOWANE PRZEZ MIASTO SŁUPSK NOWE POŁĄCZENIA AUTOBUSOWE

- **Linia nr 19** do Bierkowa nowo planowana - przejazd również przez ul. Leśną
- **Linia nr 11** do Krępy Słupskiej przez Kwitnące ogrody i Arciszewskiego - nowo planowana
- **Linia nr 12** do Niewierowa z pominięciem osiedla domów jednorodzinnych - nowo planowana
- **Linia nr 17** do Strzelinka - już istniejąca ale rozbudowana poprzez ul. Aleja nad Rzeką i Błękitną we Włynkówku.
- **Linia nr 2** - zwiększenie częstotliwości kursów

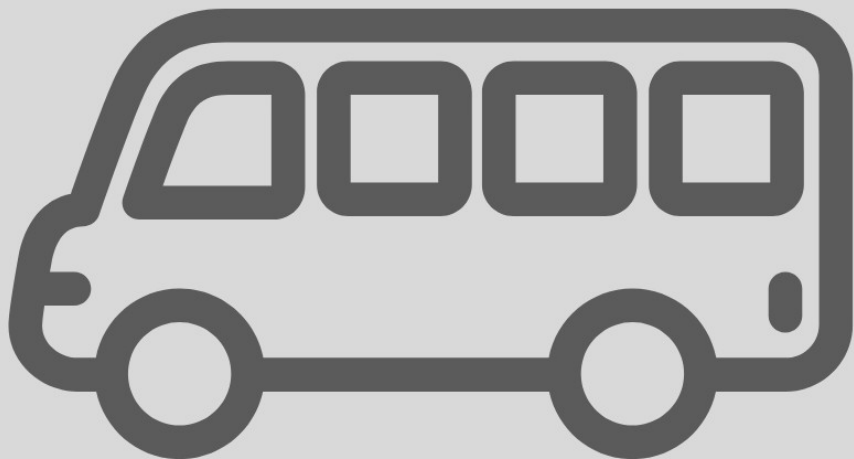


600.000
wozokilometrów

Realizacja **wszystkich proponowanych połączeń** dla mieszkańców przyłączanych sołectw oznacza dodatkowy wydatek na poziomie

4,0mln złotych

DODATKOWO BRAK DOTACJI GMINY SŁUPSK.



DROGA

od Ronda na
Grunwaldzkiej do
STRZELINA



UL. LEGIONÓW do BIERKOWA



źródło: www.google.maps.pl

SKALA: 1:25 000

— LOKALIZACJA INWESTYCJI

Rys. nr 1 ORIENTACJA

KORESPONDENCJA - RING



GMINA SŁUPSK

ID.7010.10.2016

Słupsk, dnia 29.09.2016 r.

Sz.P.
Robert Biedroń
Prezydent Miasta Słupsk

Szanowny Panie Prezydencie

Zwracam się z gorącą prośbą o uwzględnienie w budżecie Miasta Słupska na 2017 rok środków finansowych przewidzianych na sporządzenie Programu Funkcjonalnego - Użytkowego dla budowy połączenia komunikacyjnego na odcinku od drogi wojewódzkiej nr 213 do drogi krajowej nr 6.

Droga wojewódzka nr 213 na odcinku ul. Kaszubskiej w kierunku Siemianiec jest w ostatnich latach mocno eksploatowana. Rozbudowa okolicznych Siemianiec, ale również innych miejscowości sprawiły, że ilość podróży wykonywanych za pomocą samochodu, roweru oraz pieszo wzrosły wielokrotnie na przestrzeni kilku lat. Obserwując kierunki rozwoju Miasta Słupska i Gminy Słupsk można zauważyć, iż tendencja wzrostu wykonywanych podróży na odcinku drogi wojewódzkiej nr 213 będzie się utrzymywać. W związku z powyższym należy podjąć działania mające na celu skierowanie tego ruchu na inny tor. Idea budowy połączenia komunikacyjnego na odcinku od drogi wojewódzkiej nr 213 do drogi krajowej S6 przyczyniłoby się do poprawy warunków panujących na drodze, zwiększyłyby bezpieczeństwo ruchu dla kierujących pojazdem, ale również dla pieszych i rowerzystów oraz w znaczny sposób upłyniłoby ruch pojazdów. Nie bez znaczenia jest również fakt znacznego skrócenia

URZĄD GMINY SŁUPSK - UL. SPORTOWA 34, 76-200 SŁUPSK
tel: 59/ 842 84 60 , 59/ 842 84 69, fax: 59/ 842 92 54; www.gminasłupsk.pl; e-mail: justynak@gminasłupsk.pl
numer konta: 56 9315 0004 0050 3934 2000 0010
sprowadził: Justyna Korus kontakt: 59/ 842 84 60 www.61

czasu jazdy dla osób udających się w kierunku ul. Gdańskiej, Redzikowa czy Gdańska. Reasumując, planowane połączenie drogi wojewódzkiej nr 213 w kierunku drogi krajowej nr 6 w znaczny sposób poprawiłoby warunki komunikacji lokalnej w północno - wschodniej części miasta, zwiększyłyby dostępność terenów przyległych do miasta, ale również przyczyniłoby się do wzrostu spójności komunikacyjnej Gminy Słupsk.

Nadmieniam, iż na drugi etap ringu, tj. od drogi wojewódzkiej nr 213 do ul. Portowej koncepcja PFU jest już wykonana w ramach zadania pn.: „Poprawa dostępności komunikacyjnej północnej i centralnej części Miejskiego Obszaru Funkcjonalnego Miasta Słupska poprzez budowę połączenia drogi krajowej nr 21 z drogą wojewódzką 213 wraz z budową nowego połączenia Niewierowa i Słupska bądź Siemianiec ze Słupskiem” w ramach projektu: Diagnostyka - strategia - inwestycja - rozwój miejskiego obszaru funkcjonalnego Miasta Słupska. Projekt został współfinansowany ze środków Europejskiego Funduszu Rozwoju Regionalnego w ramach Regionalnego Programu Operacyjnego Pomoc techniczna 2007-2013.

W związku z powyższym uważam, iż budowa kolejnego połączenia komunikacyjnego na odcinku DW213 – S6 stanowiłoby spójność podjętych działań i konsekwencje, która jest gwarantem sukcesu i możliwości realizacji przedmiotowych inwestycji.

Problem braku bezpieczeństwa na odcinku drogi wojewódzkiej nr 213 ze Słupska do Siemianiec został również zauważony i opisany w piśmie przez p. Zbigniewa Wiczowskiego – dyrektora WORD -u. Wskazując on w nim, iż m.in. możliwością poprawy fatalnego stanu komunikacyjnego na DW 213 byłoby podjęcie decyzji o budowie kolejnego etapu ringu słupskiego biegnącego przy granicy z miejscowością Siemianiec. W pełni popieram to rozwiązanie.

W związku z powyższym zwracam się do Pana Prezydenta o sporządzenie przedmiotowego Programu Funkcjonalnego - Użytkowego dla tego obszaru, który stanowić będzie pierwszy krok w kierunku realizacji przedmiotowego przedsięwzięcia. Ze swojej strony deklarujemy chęć dobrej współpracy oraz możliwości partycypacji w kosztach wykonania dokumentacji.

URZĄD GMINY SŁUPSK - UL. SPORTOWA 34, 76-200 SŁUPSK
tel: 59/ 842 84 60 , 59/ 842 84 69, fax: 59/ 842 92 54; www.gminasłupsk.pl; e-mail: justynak@gminasłupsk.pl
numer konta: 56 9315 0004 0050 3934 2000 0010
sprowadził: Justyna Korus kontakt: 59/ 842 84 60 www.61

Z poważaniem
[Signature]



GMINA SŁUPSK

ID.7010.10.2016

Słupsk, dnia 16.11.2016 r.

Sz. P. Robert Biedroń
Prezydent Miasta Słupsk

W odpowiedzi na pismo z dnia 04.11.2016 r. w sprawie sporządzenia programu funkcjonalno – użytkowego dla budowy połączenia komunikacyjnego na odcinku od drogi wojewódzkiej nr 213 do drogi krajowej nr 6 informuję, iż wciąż podtrzymuję swoją deklarację partycypacji w kosztach tej inwestycji. Jak już wskazywałam to niejednokrotnie, kwestia poprawy bezpieczeństwa na odcinku drogi wojewódzkiej nr 213 stanowi dla mnie cel priorytetowy.

Nie mniej jednak uważam, że powodzenie realizacji zamierzeń inwestycyjnych zależy przede wszystkim od ścisłej współpracy i zaangażowaniu Miasta Słupska oraz wszystkich sąsiednich gmin. Gmina Słupsk ze swojej strony zabezpieczyła w budżecie gminy na 2017 r. środki finansowe na ten cel. Jesteśmy otwarci na rozmowę mającą na celu określenie kierunków i zasad współpracy mających na celu poprawę bezpieczeństwa na omawianym odcinku drogi wojewódzkiej nr 213.

Z poważaniem

[Signature]
Wojt
Barbara Dykter

Otrzymują:

1. Adresat
Do wiadomości:

1. Pan Zbigniew Wiczowski – Dyrektor WORD
2. ZGK Jezierzycze

URZĄD GMINY SŁUPSK - UL. SPORTOWA 34, 76-200 SŁUPSK
tel: 59/ 842 84 60 , 59/ 842 84 69, fax: 59/ 842 92 54; www.gminasłupsk.pl; e-mail: justynak@gminasłupsk.pl
numer konta: 56 9315 0004 0050 3934 2000 0010
sprowadził: Justyna Korus kontakt: 59/ 842 84 60 www.61

KORESPONDENCJA – RING cd.



Wójt Gminy Słupsk

ID.7010.10.2016

Słupsk, dnia 16.01.2017r.

Sz. Pan
Marek Biernacki
Zastępca Prezydenta
Miasta Słupska

W odpowiedzi na pismo L.dz KJT-RDT- I.7226.81.2016 z dnia 19.12.2016r. (data wpływu do tut. urzędu 27.12.2016r.) w sprawie poprawy bezpieczeństwa ruchu drogowego na odcinku drogi wojewódzkiej nr 213, potwierdzam deklarację finansowego udziału Gminy Słupsk w kosztach opracowania Programu Funkcjonalno Użytkowego budowy nowego połączenia drogowego od drogi krajowej nr 6 do drogi wojewódzkiej nr 213.

Proszę o przesłanie projektu porozumienia, które będzie podstawą podjęcia przez Radę Gminy i Radę Miasta stosownych uchwał.

Z poważaniem

WÓJT
Barbara Dykier



GMINA SŁUPSK

ID.7010.10.2016

Słupsk, dnia 18.08.2017 r.

Sz.P.
Marek Biernacki
Zastępca Prezydenta Miasta Słupsk

Zwracam się do Pana z prośbą o informację dotyczące postępu prac nad opracowaniem Programu Funkcjonalno - Użytkowego dla budowy połączenia komunikacyjnego na odcinku od drogi wojewódzkiej nr 213 do drogi krajowej nr 6. Nadmieniam, iż Gmina Słupsk ma zabezpieczone w uchwalonym budżecie na 2017 r. środki finansowe z przeznaczeniem na ten cel.

W związku z powyższym prosimy o informacje jak na wstępie.

WÓJT
Marek Biernacki



Urząd Gminy Słupsk

Znak sprawy: ID.7010.1.2019

Słupsk, dnia 11.01.2019 r.

Szanowna Pani
Krystyna Danilecka – Wojewódzka
Prezydent Miasta Słupska

Szanowna Pani Prezydent

W nawiązaniu do spotkania, które odbyło się w dniu 10 stycznia 2019 r. w siedzibie Miasta Słupska zwracam się z prośbą o przystąpienie do opracowania dokumentacji technicznej budowy drogi łączącej ul. Kaszubską (DW 213) z ul. Portową (DK 21) w m. Słupsk w oparciu o program funkcjonalno – użytkowy pn. „Poprawa dostępności komunikacyjnej północnej i centralnej części MOF Słupska poprzez budowę połączenia DK21 z DW213 wraz z budową nowego połączenia Niewierowa i Słupska bądź Siemianic i Słupska” opracowanego przez AMW Biuro Projektów. Nadmieniam, iż Gmina Słupsk na ten cel w roku 2019 zabezpieczyła środki finansowe w wysokości 50.000,00 zł.

Zdając sobie sprawę, iż dokumentacja techniczna realizowana będzie w latach 2019-2020 Gmina Słupsk zabezpieczy również odpowiednie środki finansowe na rok 2020.

Z wyrazami szacunku

Otrzymują:
1. Adresat
2. a/a

WÓJT
Barbara Dykier

URZĄD GMINY SŁUPSK - UL. SPORTOWA 34, 76-200 SŁUPSK
tel: 59/ 842 84 60 , 59/ 842 84 69, fax: 59/ 842 92 54; www.gminasłupsk.pl; e-mail: info@gminasłupsk.pl
numer konta: 56 9315 0004 0050 3934 2000 0010
sporządziła: Iwona Antoniak kontakt: 59/ 842 84 60 wew.81



URZĄD GMINY SŁUPSK - UL. SPORTOWA 34, 76-200 SŁUPSK
tel: 59/ 842 84 60 , 59/ 842 84 69, fax: 59/ 842 92 54; www.gminasłupsk.pl; e-mail: justynak@gminasłupsk.pl
numer konta: 56 9315 0004 0050 3934 2000 0010
sporządziła: Justyn Korus kontakt: 59/ 842 84 60 wew.81

KORESPONDENCJA – SYGNALIZACJA WŁYŃKÓWKO



Urząd Gminy Słupsk

Znak sprawy: ID.7223.2.2018

Słupsk, dnia 06.09.2018 r.

Szanowna Pani
Krystyna Danilecka – Wojewódzka
Zastępca Prezydenta Miasta Słupska

Zwracam się z prośbą o podjęcie działań podnoszących bezpieczeństwo ruchu drogowego poprzez przeniesienie sygnalizacji świetlnej ze skrzyżowania ul. Handlowej z DK21 na skrzyżowanie DK21 z Aleją Nad Rzeką w m. Włynkówko. Miejsce to z naszego punktu widzenia jak i mieszkańców Włynkówka postrzegane jest jako niebezpieczne.

Istniejąca sygnalizacja świetlna na skrzyżowaniu DK21 z ul. Handlową jest sygnalizacją nieaktywną. Przeniesienie jej we wskazane powyżej miejsce znacznie usprawniłoby ruch i zwiększyło bezpieczeństwo w tym rejonie.

Natężenie ruchu na DK21 jest bardzo duże. Kierowcy nie przestrzegają ograniczenia prędkości, a kontrole policji są mało skuteczne z powodu wykorzystania przez kierowców CB radia. W związku z powyższym włączenie się do ruchu dla kierowców wyjeżdżających z Aleji Nad Rzeką w m. Włynkówko jest bardzo utrudnione. Z ulicy tej korzystają nie tylko liczni mieszkańcy Włynkówka ale też i pracownicy firmy Fiskars, rodzice przywożący i odbierający dzieci z przedszkola "Poziomka." Należy im stworzyć komfortową i bezpieczną możliwość włączenia się do ruchu drogowego.

Mam nadzieję, że dzięki trosce o życie i zdrowie uczestników ruchu drogowego zrealizują Państwo inwestycje, o którą wnioskuję powyżej.

Z wyrazami szacunku

Wojewódzka
Barbara Pykier

Do wiadomości:

1. ZGK Jezierzycze
2. a/a

URZĄD GMINY SŁUPSK - UL. SPORTOWA 34, 76-200 SŁUPSK
tel: 59/ 842 84 60, 59/ 842 84 69, fax: 59/ 842 92 54; www.gminasłupsk.pl; e-mail: iwona@gminasłupsk.pl
numer konta: 56 9315 0004 0050 3934 2000 0010
sporządziła: Iwona Antoniak kontakt: 59/ 842 84 60 wew.81



Wójt Gminy Słupsk

Znak sprawy: ID.7223.1.2021

Słupsk, dnia 23 czerwca 2021 r.

Pani
Krystyna Danilecka - Wojewódzka
Prezydentka Miasta Słupska

W trosce o poprawę bezpieczeństwa mieszkańców Miasta Słupsk, Gminy Słupsk, pracowników zatrudnionych w przedsiębiorstwach zlokalizowanych przy Alei Nad Rzeką w miejscowości Włynkówko oraz użytkowników drogi krajowej nr 21 wnoszę o przeniesienie sygnalizacji świetlnej ze skrzyżowania drogi krajowej 21 z ulicą Handlową na skrzyżowanie drogi krajowej nr 21 z Aleją Nad Rzeką.

Otrzymujemy coraz więcej prośb od użytkowników drogi krajowej, jak również i przede wszystkim od kierowców wyjeżdżających z ulicy Aleją Nad Rzeką o montaż sygnalizacji świetlnej umożliwiającej bezpieczne włączenie się do ruchu drogowego na drodze krajowej.

Mając na uwadze bezpieczeństwo użytkowników ww. dróg wnoszę jak na wstępie.

Z poważaniem,

Wójt
Barbara Pykier

Do wiadomości:

1. a/a

URZĄD GMINY SŁUPSK - UL. SPORTOWA 34, 76-200 SŁUPSK
tel: 59/ 842 84 60, 59/ 842 84 69, fax: 59/ 842 92 54; www.gminasłupsk.pl; e-mail: info@gminasłupsk.pl
numer konta: 56 9315 0004 0050 3934 2000 0010



Nadwyżka operacyjna w 2022 roku



Wysokość nadwyżki operacyjnej w budżecie Gminy Słupsk na rok 2022

Gmina Słupsk

+ 9 mln. 374 tys. zł

BRAK nadwyżki operacyjnej w budżecie Miasta Słupsk na rok 2022

Miasto Słupsk

- 16 mln.958 tys. zł

- Dochody bieżące mniejsze od wydatków bieżących

Wydatki inwestycyjne



Wydatki inwestycyjne w budżecie Gminy Słupsk na rok 2022

Gmina Słupsk

57 mln. 450 tys. zł



34,09 % wydatków ogółem

3278 zł/na mieszkańca

Wydatki inwestycyjne w budżecie Miasta Słupsk na rok 2022

Miasto Słupsk

110 mln.793 tys. zł



15,72% wydatków ogółem

1 243 zł/na mieszkańca

INWESTYCJE – ROZWÓJ GMINY



Od 2010 roku na terenie zagrożonych sołectw zrealizowano inwestycje za kwotę ponad **100 mln. zł**



Kwota Planowanych inwestycji w zagrożonych sołectwach w kolejnych latach - **163,8 mln. zł**

Włynkówko – budowa kładki do Swochowa, budowa boiska.

Strzelino – oświetlenie do Strzelinka, budowa wodociągu

Bierkowo – budowa dróg ul. Leśna/ ul. Kościelna, budowa Sport Placu

Płaszewko – budowa dróg

Siemianice – budowa i modernizacja dróg (w formule PPP), budowa Centrum Kultury wraz z przychodnią i Centrum Usług Społecznych

Wydatki inwestycyjne w budżetach samorządów

2015

Gmina Słupsk 38%, Miasto Słupsk 17%

2020

Gmina Słupsk 32%, Miasto Słupsk 14,7%

2016

Gmina Słupsk 26%, Miasto Słupsk 7,2%

2021

Gmina Słupsk 28%, Miasto Słupsk 14,7%

2017

Gmina Słupsk 30%, Miasto Słupsk 8,6%

2022

Gmina Słupsk 34%, Miasto Słupsk 15,7%

2018

Gmina Słupsk 32%, Miasto Słupsk 13,4%

2019

Gmina Słupsk 27%, Miasto Słupsk 15,2%

ASPEKTY PRAWNE

- Podział terytorialny kraju - cel: tworzenie optymalnych warunków funkcjonowania wspólnot samorządowych
- Zmiany granic nie można sprowadzać do rachunków zysków i strat jst. objętych zmianą
- Zgodnie z konstytucją RP niedopuszczalne są zmiany granic z powołaniem się: redystrybucję dochodów czy polepszenie areału terenów inwestycyjnych! i powodujące trwałe pogorszenie jej zdolności do realizacji zadań publicznych.
- Konieczność równoważenia lokalnych interesów publicznych obu gmin

ASPEKTY PRAWNE

Przesłanki prawne wynikające z art. 15 Konstytucji RP i ustawy o samorządzie gminnym wskazują jednoznacznie na konieczność równoważenia lokalnych interesów publicznych obu gmin, których zmiana dotyczy nie zaś jedynie gminy, której rada wystąpiła z wnioskiem.

- po pierwsze kierować się zapewnieniem obydwu gminom terytorium możliwie jednorodnego ze względu na układ osadniczy i przestrzenny
- po drugie uwzględnić stan więzi społecznych, gospodarczych i kulturowych jakie ukształtują się w wyniku zmiany w obydwu gminach w porównaniu ze stanem tych więzi w obydwu gminach przed zmianą
- po trzecie - zapewnić obydwu gminom (przejmującej i tracącej mieszkańców i terytorium) zdolności do wykonywania zadań publicznych

ASPEKTY PRAWNE

- Zgoda Rady Ministrów na wniosek miasta to likwidacja Gminy Słupsk zamiast nadwyżki operacyjnej wystąpi deficyt operacyjny co będzie oznaczać że wydatki bieżące osiągnęły poziom przekraczający możliwości finansowe jednostki.
- Gmina nie spełni również wynikającej z ustawy o finansach publicznych reguły określającej indywidualny wskaźnik zadłużenia, spowoduje bardzo wysoki deficyt budżetowy i nie będzie mogła uchwalić budżetu
-
- Ryzyko pozostania z długami (wcześniej zaciągnięte kredyty i obligacje na inwestycje w miejscowościach objętych zmianą, przekazywanie majątku bez rekompensaty, brak zasad rozliczeń, uznaniowość) dla gminy tracącej terytorium brak możliwości skorzystania z ochrony sądowej, odwołania się od decyzji RM do niezależnego sądu, ewentualnie walka o odszkodowanie.

181.000.000 zł

REALIZACJA MIEJSKICH DEKLARACJI

(WYDATKI BIEŻĄCE I INWESTYCYJNE*) DLA PRZYŁĄCZONYCH SOŁECTW Z GMINY SŁUPSK, PRZY WYRÓWNANIU WSZYSTKICH STANDARDÓW USŁUG DLA SZKÓŁ I MIESZKAŃCÓW SŁUPSKA.

* jest to kwota od której odjęto już potencjalne wpływy dla miasta z tytułu podatków, opłat lokalnych, subwencji oświatowej, opłaty środowiskowej (wysypiska) i inne



163.800.000 zł

WYDATKI INWESTYCYJNE

WYDATKI INWESTYCYJNE – REALIZOWANE I PLANOWANE DO REALIZACJI INWESTYCJE W PRZYŁĄCZANYCH SOŁECTWACH GMINY SŁUPSK, W KOLEJNYCH LATACH.



48.800.000 zł

ROCZNE WYDATKI BIEŻĄCE

NA UTRZYMANIE USŁUG I INFRASTRUKTURY W PRZYŁĄCZANYCH SOŁECTWACH, PRZY WYRÓWNANIU STANDARDÓW USŁUG.

* kwoty wieloletnie nie uwzględniają inflacji.

DODATKOWO

130.000.000 zł

POŁĄCZENIA DROGOWE

DEKLAROWANE PRZEZ WŁADZE MIASTA W PRZYPADKU POSZERZENIA GRANIC.

www.slupskiefakty.pl